


Ministerstvo dopravy
Státní fond dopravní
infrastruktury



Orientační schéma:

Razítko oprávněné osoby:

Podpis: _____ Datum: _____

Revize:

Datum:

Popis:

Kontroloval:

000

8/2021

Definitivní odevzdání dokumentace

Jaromír Kielor

Stavebník/Investor:

Adresa:

Zástupce investora:


Adresa:

Správa železnic, státní organizace

Diázděná 1003/7, 110 00 Praha 1

Stavební správa východ

Nerudova 1, 779 00 Olomouc



SPRÁVA
ŽELEZNIC

Zhotovitel stavby:

Adresa:

Kontakt:

Zhotovitel objektu:

Adresa:

Kontakt:

Hlavní projektant (HIP):

Signal Projekt s.r.o.

Videňská 55, 639 00 Brno

T: +420 543 233 962

E: projekce@signalprojekt.cz


Signal Projekt s.r.o.


Videňská 55, 639 00 Brno

T: +420 543 233 962

E: projekce@signalprojekt.cz

Mgr. Radek Böhм





Mgr. Radek Böhм

Zpracovatel:

Ing. Jan Lanča

Název stavby/akce:

Název části:

Název objektu:

Název přílohy:

Název dílčí části přílohy:

Kraj:

Královéhradecký

Stupeň dokumentace:

DUSP+PDPS

Výstavba PZS v km 60,028 (P5487)
v trati Trutnov Poříčí - Králůvec

Situační výkresy

Koordinální situační výkres km 0,600 - km 0,100

katastrální území:

Králůvec [602761]

TU/DÚ:

1651 16

Datum zpracování:

8/2021

Formát:

8 x A4

Měřítka:

1:500

Označení (S-kód):

\$6220000493

Označení zhotovitele:

21-021-35-211

Označení části:

C.3

Označení objektu/komplexu:

Číslo přílohy:

004

Paré:

Šifra:

Skupina dokumentů:

Číslo:

Objekt:

Předmět:

Příloha:

Revize:

5 6 2 2 0 0 0 4 9 3

- D U S P -

C 3 X X X

X X X X X X X X

X X

X

0 0 4 0 0 0